

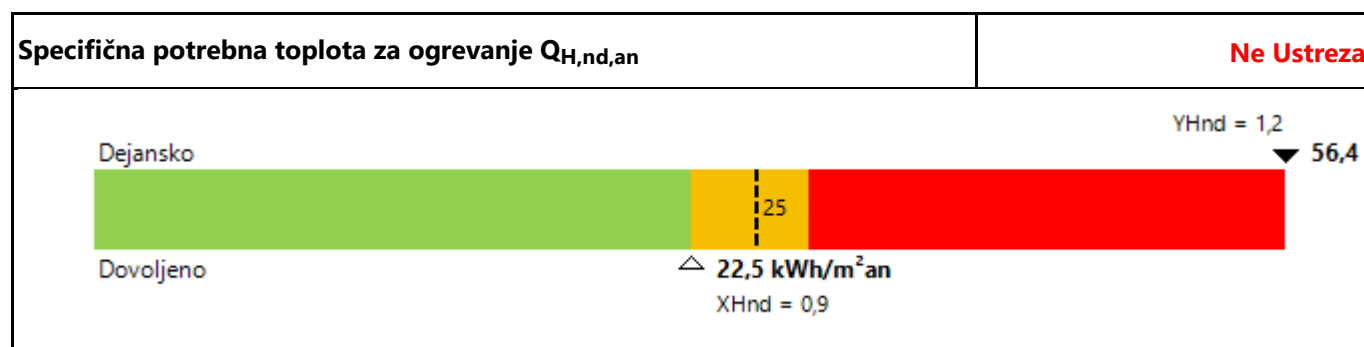
ENERGIJSKI KAZALNIKI

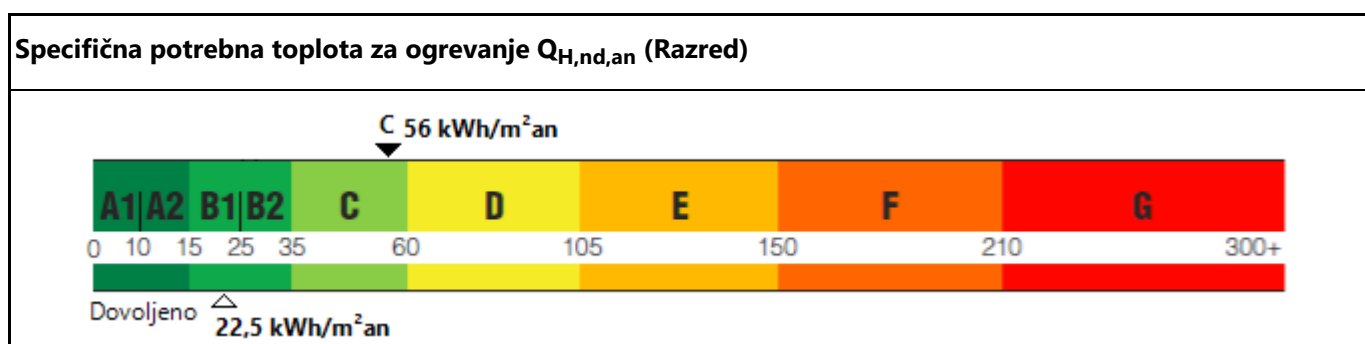
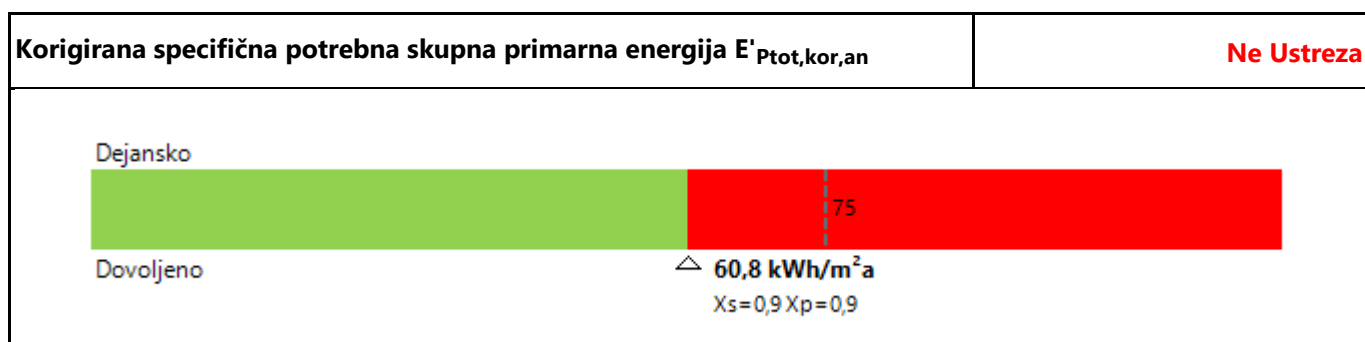
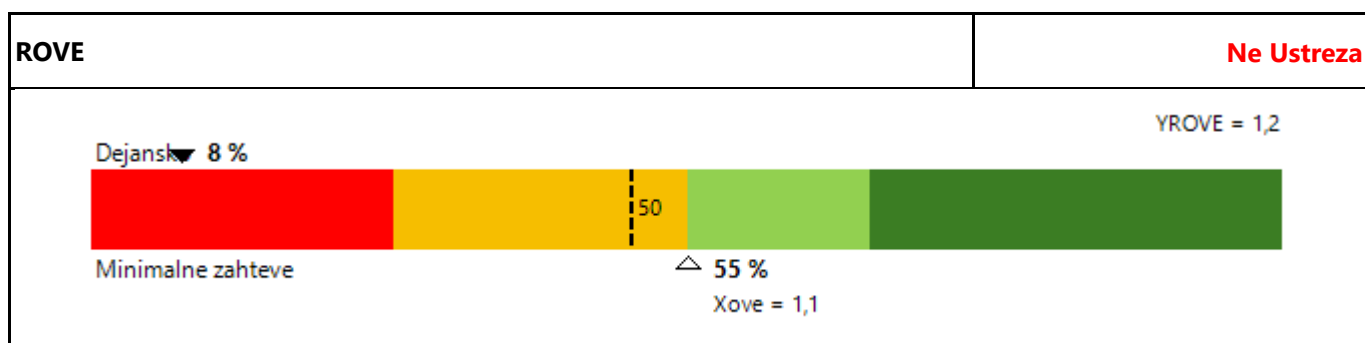
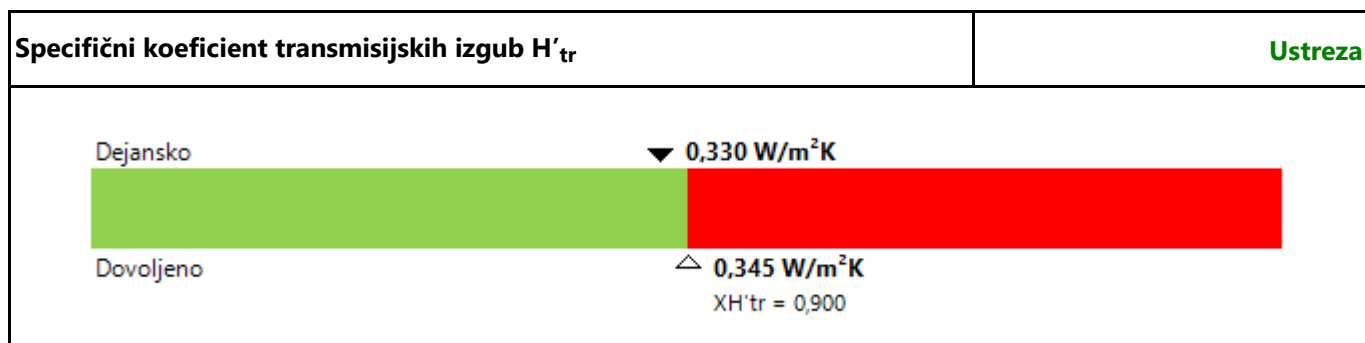
Splošni podatki o stavbi

Investitor	Občina Grosuplje
Stavba	POŠ Št Jurij - pred sanacijo
Lokacija stavbe	Grosuplje , Št. Jurij 14
Katastrska občina	VINO
Parcelna številka	1501/1
Koordinate lokacije stavbe (Y, X)	Y= 470740 X= 87326
Klasifikacija stavbe	1263001 Stavbe za izobraževanje in znanstvenoraziskovalno delo
Etažnost:	2
Kondicionirana površina stavbe A_{use}	1506,9 m ²
Prostornina stavbe V_e	8300,0 m ³
Neto prostornina stavbe V	7055,0 m ³
Faktor oblike stavbe f_o	0,44 m ⁻¹

Vrsta stavbe

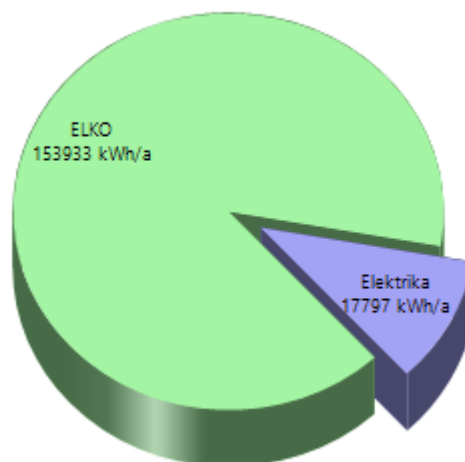
Opredelitev stavbe	Energetsko manj zahtevna stavba
Vrsta gradnje	Novogradnja
Javna stavba	Da





Struktura rabe celotne energije za delovanje stavbe po virih energije in energentih

Dovedena energija za delovanje stavbe:
171730 kWh/an



Izpusti ogljikovega dioksida $\text{MCO}_{2,\text{an}}$

52115 kg/an